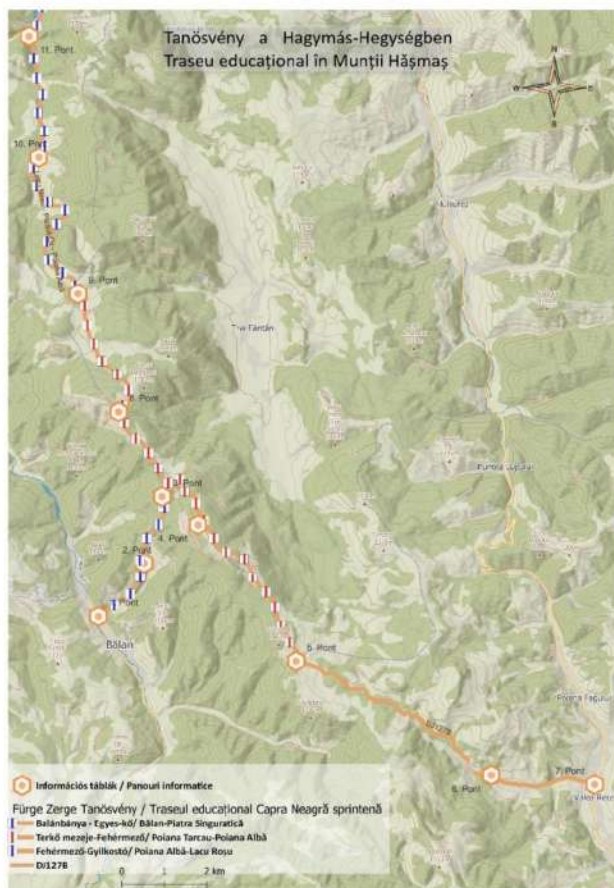


Reg.szám: 164338/2024.06.07

Szakjelentés

A Hagymás-hegységben kialakított tematikus útvonalról,

A Fűrge Zerge Tanösvény



A szakjelentés a Nagyhagymás Községi Fejlesztési Társulás keretében készült

Tartalom

Téma	3
Helyzetanalízis	3
Útvonal leírása	4
Információ gyűjtések.....	5
Táblák kihelyezése.....	6
Stratégiai besorolás és prioritások	6
Következtetések, összegzés.....	7
Csatolmányok:	8

Téma

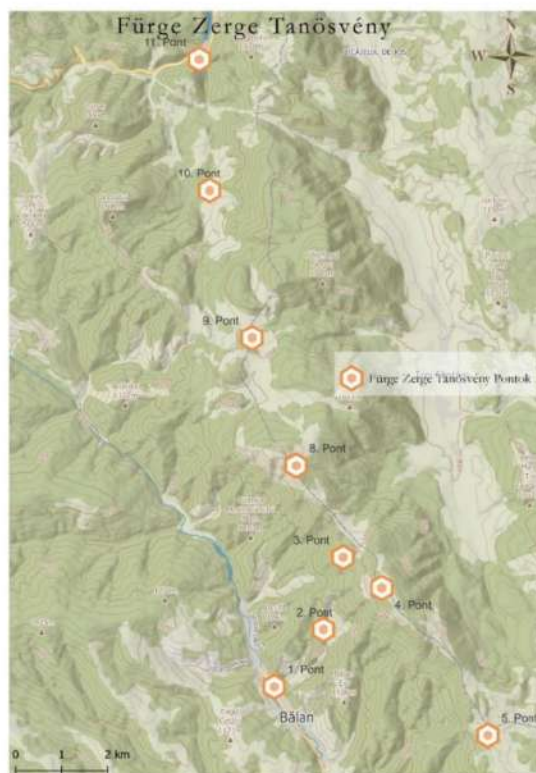
A Nagyhagymás Fejlesztési Társulás programjának keretében készítjük a Fűrge Zerge Tanösvényt a Hagymás Hegység területén. A tanösvény lényege az, hogy plusz információkat adjon a túrázóknak, a látogatóknak kint, a turista útvonalak mentén. Tematikus útvonalként is definiálható, mivel egy bizonyos tematikát követ, jelen esetünkben a Hagymás-hegység és térségének növény- és állatvilágát, kiegészítve néhány plusz információval is.

Helyzetanalízis

A projektnek 2023-ban fogtunk neki, az ADI Nagyhagymás 2023-as évi, 11-es programja keretében "Együttműködés a Hargita megyei hegyi- és barlangi mentő Közszolgálatával tematikus útvonal létrehozása érdekében a Hagymás hegységben".

Első terepbejárás alkalmával döntötték el az egyesület tagjai, hogy igenis szükség van egy kijelölt útvonalra, mely plusz információkat tartalmaz. Ezen a találkozón részt vett Hargita és Neamt Megye tanácsa és az érintett települések képviselői, e mellett a hegyimentők és a nemzeti park is részt vett.

A gyűlés után kezdődött a tényleges munka. Első körben a szerződéskötés volt az első lépés, melyet a 91/31.08.2023-as iktatószámmal ellátott szerződés bizonyít. A szerződő felek a Nagyhagymás Fejlesztési Társulás, illetve a HAR-CORE MEDIA ADVERTISING SRL volt. A vállalat 11 információs tábla elkészítését vállalta, 11.000 lej értékben. A vállalat az információs táblákat, illetve maga a szerkezetet is elkészítette.



Útvonal leírása

A tematikus útvonal vagy tanösvény a Hagymás-hegységet hosszúságában és szélességében is átszeli, így a Hagymás hegyvonulat gerincén fut végig, az omologált turista útvonalak mentén.

A gyimesközéploki 127A és 127B megyei útvonalak metszéspontjától indul egészen a Gyilkotsó településig, továbbá

Balánbányáról Háromkútig.

Azon pontok, ahová a táblák kihelyezésre kerülnek, a

következők: 127A és 127B megyei

útvonalak metszéspontja, Jávárdi-vízesés,

Terkő mezeje, Öcsém-hegység, Egyeső,

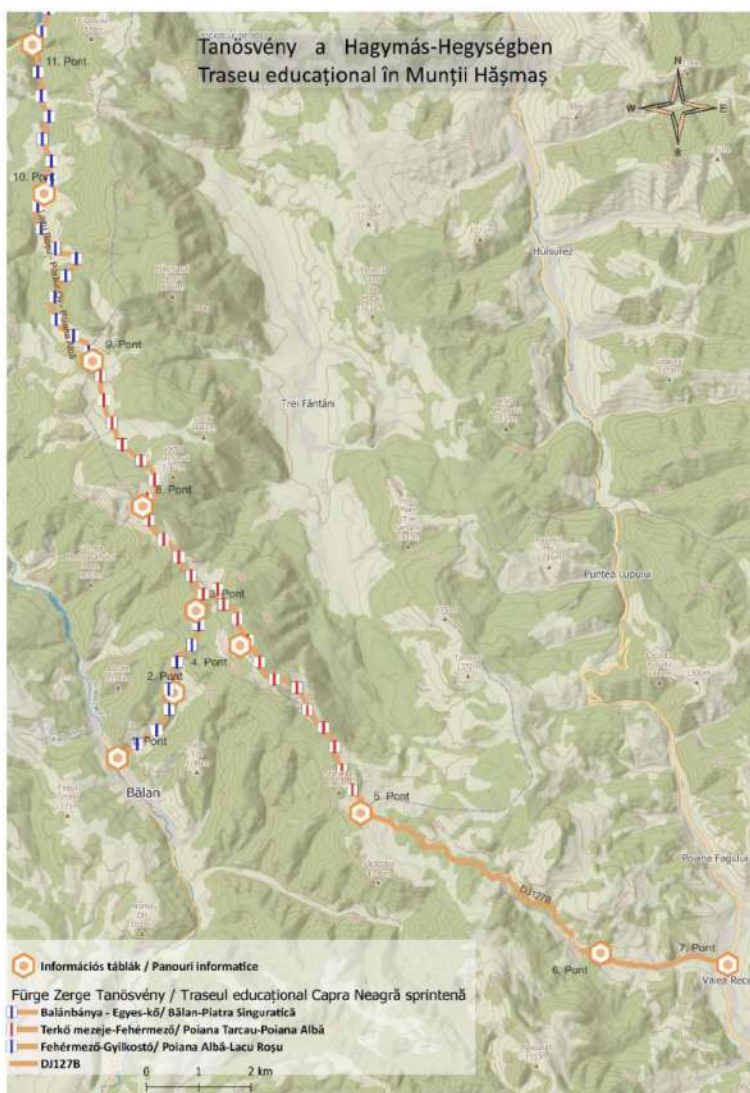
Nagyhagymás, Fehémező, Juh-pataka, Gyilkostó, Balánbánya és Balánbánya-Egyeső között.

A turista útvonalak, melyek mentén az információs táblák kihelyezésre kerültek, így

alkotva egy tanösvényt, a

következők:

- Piros csik turista jelzés: Terkő mező és Fehérmező között, melynek *omologáltatási száma 651 2023 júliusából*



- Kék csík turista jelzés: Fehérmező és Gyilkostó között, melynek *omologáltási száma 645 2023 júliusából*
- Kék csík turista jelzés: Balánbánya és Egyeskö között

A tematikus táblák plusz információkat, a növény- és állatvilág mellett fontos információk is szerepelnek a Békás-szoros Nagyhagymás Nemzeti Parkról, ugyanakkor a hegyimentőktől kapott jó tanácsokat is feltűntettük. Milyen hagyományos tevékenységek vannak jelenleg is a térségben, mi az, amit nem szabad tenni egy Nemzeti Parkban, de azt is megtudhatjuk, hogy egyesek szerint miről kapta a Hagymás-hegység a nevét.

Információ gyűjtések

A táblára felkerülő információk, növények és állatok leírásai, fotók róla, jótanácsok, érdekességek, az együttműködő partnereknek hála valósulhatott meg. Két részre oszthatjuk a partnereket abból a szempontból, hogy hogyan járultak hozzá a projekthez: azon partnerek, akik hozzájárultak azzal, hogy az elkészült információs táblákat kihelyezhetjük a területükre, illetve a másik kategóriába azok tartoznak, akik a mellett, hogy engedélyt adtak a területükön való kihelyezéshez, besegítettek az információk összegyűjtésében is, korrektúrázásban. Ezen partnerekkel elkezdtük az együttműködési szándéknyilatkozatok aláírását. Eddig a következő együttműködések kötöttük meg: a Tölgyesi állami erdőszettel, a 137/12.12.2023-as regisztrációs számmal, a Terkő Közbirtokossággal a 138/12.12.2023-as regisztrációs szám alatt, a csíkszentdomokosi közbirtokossággal a 110/11.10.2023-as regisztrációs számmal, illetve a Békás-szoros-Nagyhagymás Nemzeti Parkkal a 67/10.04.2024-es regisztrációs számmal. Ezen kívül szükséges lesz az elkövetkezendő



időszakban még az Önkormányzatokkal is nyilatkozatot fogunk hozni, amiben beleegyeznek a táblák kihelyezéséhez.

Táblák kihelyezése

Az információs tábláknak a kihelyezésének 2024 tavaszán láttunk neki. Első körben Balánbányán és Terkő mezőben helyeztük ki. Az elkövetkezendő egy hónapban szeretnénk kihelyezni a további táblákat.

Stratégiai besorolás és prioritások

Hargita megye Tanácsának turisztikai stratégiájához sorolhatjuk a fent bemutatott fejlesztést. Mivel a megye hegyvidéki térsége számottevő, így a fenntartható hegyvidéki turizmus fejlesztése nagyon fontos, kiváltképp azért, mivel a Hagymás-hegység térségében főként védett területekről beszélünk: Békás-szoros-Nagyhagymás Nemzeti Park, Natura 2000-es területek. A tanösvény egyik fő célkitűzése az, hogy a térséget mutassa be és az ott élő állatokat, növényeket, így a „Természetes és antropogén turisztikai erőforrások kialakítása és kiaknázása” tengelyhez illeszkedik a bemutatott projekt.

A turisztikai stratégia a pozitívumok mellett a hiányosságokat is megemlíti, melyekre a Fejlesztési Társulás megoldásokat adhat. A stratégiában első hiányosságként említik meg azt, hogy a meglévő természeti erőforrások nem kerültek hatékony integrálásra a turisztikai körforgásban. Erre a tanösvény információs táblái egy-egy természeti látványosság, attrakció közelében kerültek kihelyezésre, így ezen pontokat ezáltal erősíteni tudjuk a természeti értékeinket.

A Hargita megye 13 prioritás mentén végzi tevékenységét. Ezen prioritások köré tervezi a fejlesztési társulás is a tevékenységét, mely a tematikus útvonal esetében a négyes, illetve a hatos prioritást jelenti. Zöld megye és a környezettudatosság fontos szempont a megye tevékenységét illetően, figyelembe véve azt, hogy megannyi védett területtel rendelkezik. Ezen területeken gyönyörű attrakciók vannak jelen, melyeket megszeretnénk mutatni a nagyközönségnek úgy, hogy abban ne tegyünk kárt. Ez által tud a megye, és ezen belül a Hagymás-térség turistákat ide vonzani.

Következtetések, összegzés

A tematikus útvonal Harghita megyei részére az információs táblák elkészültek, mely a projekt első szakaszát jelentette. Ezen táblák a tavasz folyamán kerülnek kihelyezésre. A következő szakasz Neamt megye területére vonatkozik, mellyel kapcsolatosan az egyeztetéseket elkezdjük. Szerződés kötés következik három tábla elkészítésére, melyeket Háromkúton fogunk kihelyezni. Ezen táblák információit a Neamt megyei kollégák fogják összesíteni. Ezen táblák szintén kihelyezésre kerülnek augusztus-szeptember hónapokig.

Az egyesület weboldalán egy térképet is szerkesztünk, melyen a tematikus útvonal pontjait is feltűntetjük június hónapban.

A tematikus útvonal (tanösvény) fontossága számottevő, mivel attrakcióként szolgál a térségbe látogatók számára, egy útvonalat kínál, melynek felfedezésével számos fontos és hasznos információt tudhatunk meg.

Csatolmányok:

- Szerződés a táblák elkészítéséről: 91/31.08.2023
- Beleegyező nyilatkozat a Tölgyesi Erdészettől: 137/12.12.2023
- Beleegyező nyilatkozat a csíkszenttamás közbirtokosságtól: 138/12.12.2023
- Beleegyező nyilatkozat a csíkszentdomokosi közbirtokosságtól: 110/11.10.2023
- Partnerségi szerződés a Békás-szoros-Nagyhagymás Nemzeti Parkkal: 67/10.04.2024